



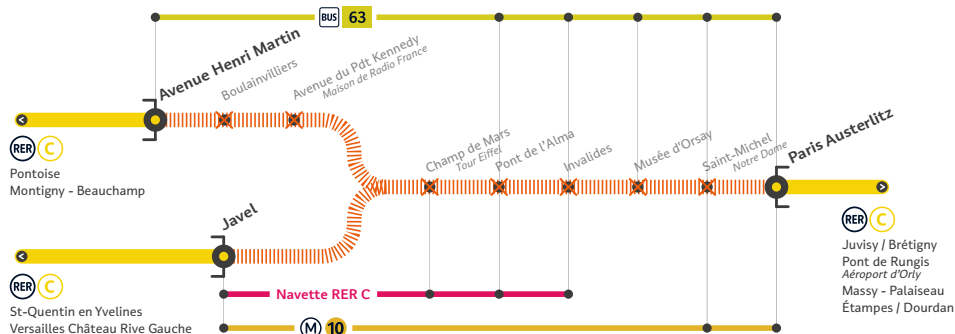
TRAVAUX ÉTÉ 2018

LE RER C EST FERMÉ

is closed | está cerrado | 将关闭

entre **PARIS AUSTERLITZ, JAVEL**
et **AVENUE HENRI MARTIN**

JUIL.
15 au **AOÛT**
25



Please use an alternative route. Passengers should plan for an additional 30 minutes of travel time



transilien.com
applications SNCF et Ma Ligne C



LE PROGRAMME DES TRAVAUX D'ÉTÉ DU RER C

Comme chaque année depuis 1996, SNCF profite de la période estivale, période traditionnellement de moindre affluence, pour engager des travaux de rénovation. En particulier cette année, la voûte de la gare de Saint-Michel Notre Dame qui a été fortement endommagée par les deux crues successives que nous avons récemment connues.

LES CHIFFRES CLÉS DU RER C

119

ANS D'EXISTENCE POUR LE TUNNEL PRINCIPAL

540 000

VOYAGEURS PAR JOUR

187

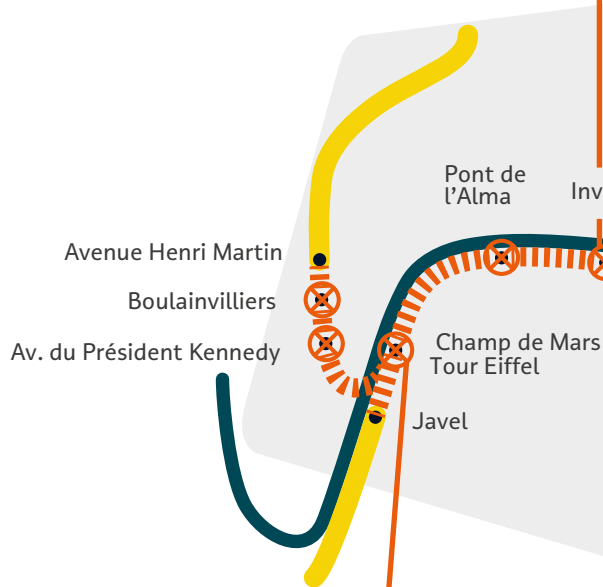
KM DE VOIES AU TOTAL

20

CHANTIERS MAJEURS PENDANT LA COUPURE D'ÉTÉ

MISE EN ACCESSIBILITÉ ET EMBELLISSEMENT

- Remplacement du sol, nettoyage et mise en peinture des murs au Niveau-2.
- Remplacement de la ligne de contrôle de l'accès Alexandre III.
- Création de zones de microworking.
- Rénovation de la rampe d'accès «Air France»



REMPACEMENT DE RAILS, EMBELLISSEMENT ET MISE EN ACCESSIBILITÉ

- Remplacement de rails.
- Accès Suffren :
- Habillage mural du couloir, création d'une fresque artistique et sonorisation de l'accès.
- Accès Bir-Hakeim :
- Rénovation de l'escalier extérieur.

ER C



Cet été, outre les travaux de **RÉNOVATION DE LA VOÛTE** et de **DÉSAMIANTAGE** de la gare de Saint-Michel Notre Dame, des travaux préparatoires de mise en accessibilité, de rénovation et d'embellissement se poursuivent dans certaines gares. Une opération de remplacement de 4 km de rails aura également lieu cet été entre Invalides et Champ de Mars.

MISE EN ACCESSIBILITÉ ET EMBELLISSEMENT

Rénovation de l'accès Bellechasse.
Remplacement du sol et rénovation du plafond au niveau du hall Laloux.
Sécurisation, rénovation et changement de la ligne de contrôle au niveau de l'accès Rue du Bac.

RÉNOVATION DE LA VOÛTE

Suite aux infiltrations ayant entraîné la fermeture de la gare pendant trois mois, une première opération de purge a été réalisée par les équipes de SNCF Réseau. La rénovation complète de la voûte nécessite une opération plus vaste qui sera réalisée en 2018 et 2019.

TRAVAUX D'EMBELLISSEMENT

Nettoyage et remplacement du vitrage de la mezzanine.
Remplacement des éclairages LEDs.



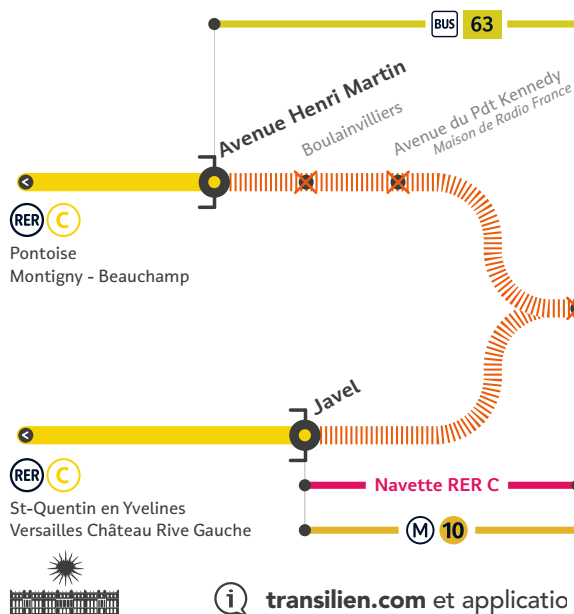
LES CONSÉQUENCES SUR VOS DÉPLACEMENTS

Les travaux d'été occasionnent 6 semaines d'interruption totale des circulations du dimanche 15 juillet au samedi 25 août inclus entre Avenue Henri Martin et Paris Austerlitz et entre Javel et Paris Austerlitz.

ATTENTION

Du lundi 13 au dimanche 19 août inclus:
Aucun train entre Avenue Henri Martin
et Pontoise.

Veuillez emprunter la ligne de bus **138**
ou la ligne **H**.



DES SUBSTITUTIONS RENFORCÉES

Pour vous accompagner pendant la fermeture du RER C, Ile-de-France Mobilités, la RATP et SNCF renforcent le métro 10 et le bus 63.

Une navette RER C spéciale est mise en place entre Javel et Invalides et permet de relier facilement les sites touristiques de l'hôtel des Invalides, de la Tour Eiffel, et du Château de Versailles (via la gare de Javel).

M 10

La ligne 10 dessert, entre autres, les gares de Paris Austerlitz et Javel. Elle permet le contournement des travaux du RER C pour rejoindre le Sud ou l'Ouest de la ligne.

63

Le bus 63 dessert, entre autre, les gares d'Avenue Henri Martin, Pont de l'Alma, Invalides, Musée d'Orsay, Saint-Michel Notre Dame et Paris Austerlitz.

NTS

FRÉQUENCE MINIMUM DES TRAINS EN HEURE DE POINTE

BRANCHE NORD au départ de la gare d'Avenue Henri Martin

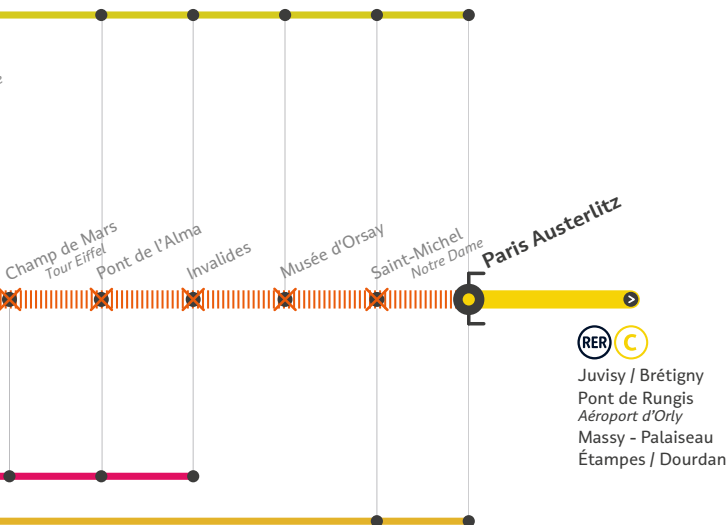
Montigny Beauchamp	2 trains/h
Pontoise	2 trains/h

BRANCHE OUEST au départ de la gare de Javel

St-Quentin en Yvelines	2 trains/h
Versailles Château Rive Gauche	4 trains/h

BRANCHE SUD au départ de la gare de Paris Austerlitz

Juvisy	8 trains/h
Brétigny	8 trains/h
Pont de Rungis (aéroport d'Orly)	2 trains/h
Massy Palaiseau	2 trains/h
Étampes	4 trains/h
Dourdan	4 trains/h



ns SNCF et Ma Ligne C

**NAVETTE
RER C
HORAIRES ET
FRÉQUENCES**

<p>Javel Premier départ : 05h22 Dernier départ : 00h00</p> <p>(M) 10</p>	<p>Champ de Mars Tour Eiffel</p> <p>(M) 6</p> <p>Tour Eiffel</p>	<p>Pont de l'Alma Bosquet Rapp</p> <p>(M) 9 63</p> <p>Musée du quai Branly</p>	<p>Invalides Premier départ : 05h00 Dernier départ : 00h00</p> <p>(M) 8 13 63</p> <p>Invalides</p>
<p>---24 mn---</p>		<p>---20 mn---</p>	
<p>---15 mn---</p>			

de 05h00 à 09h00
**1 bus toutes
les 20 minutes**

de 09h00 à 20h00
**1 bus toutes
les 10 minutes**

de 20h00 à 00h00
**1 bus toutes
les 20 minutes**

NOS CONSEILS POUR ITINÉRAIRES ALTERNATIFS



AV. HENRI MARTIN
+ NORD
DE LA LIGNE



PC1
Pont du
Garigliano
+
RER C
Versailles Château
Rive Gauche



PC1
Pont du
Garigliano
+
RER C
Versailles Château
Rive Gauche



M 9
Trocadéro
+
M 6
Bir Hakeim



BUS
Bosqu
+
M
Alma

JAVEL
+ OUEST
DE LA LIGNE

PC1
Av. Henri Martin
ou/or
M 10
Michel-Ange
Auteuil
+
M 9
Rue de la Pompe

RER C
Versailles Château
Rive Gauche

RER C
Navette RER C
Champ de Mars
Tour Eiffel

RER C
Navette
Bosqu

PARIS
AUSTERLITZ
+ SUD
DE LA LIGNE

BUS 63
Victor Hugo
Henri Martin

M 10
Javel

M 10
Javel
+
RER C
Versailles Château
Rive Gauche

M 10
La Motte
Picquet Grenelle
+
M 6
Bir Hakeim

BUS
Bosqu
+
M
La M
Picquet
+
M
Ecole

CHÂTEAU
DE VERSAILLES

GARE RER C
VERSAILLES
CHÂTEAU
RIVE GAUCHE

RER C
Pont du
Garigliano
+
PC1
Av. Henri Martin

RER C
Javel

RER C
Javel
+
RER C
Navette RER C
Champ de Mars
Tour Eiffel

RER C
Ja
+
RER C
Navette
Bosqu

VOS TIFS



DE L'ALMA



INVALIDES



MUSÉE D'ORSAY



SAINT-MICHEL
NOTRE DAME



PARIS AUSTERLITZ
+ SUD DE LA LIGNE



AÉROPORTS
ORLY / ROISSY

S 63

et Rapp

ou/or



Marceau

BUS 63

Invalides

ou/or



Miromesnil

+



Invalides

BUS 63

Solferino
Bellechasse

BUS 63

Dante

ou/or



Michel-Ange
Molitor

+



Cluny
La Sorbonne

BUS 63

Gare d'Austerlitz



Trocadero

+



Denfert Rochereau

+



Antony (Orly)
Aéroport Roissy
Charles de Gaulle



ce RER C

et Rapp



La Motte Picquet
Grenelle

+



Invalides

ou/or



Navette RER C

Invalides



Sèvres Babylone

+



Solferino



Cluny
La Sorbonne

+



5 min



Gare d'Austerlitz



Cluny
La Sorbonne

+



Antony (Orly)
Aéroport Roissy
Charles de Gaulle

S 63

et Rapp

ou/or



La Motte

Grenelle

+



Militaire

BUS 63

Invalides

ou/or



Duroc

+



Invalides



Sèvres Babylone

+



Solferino



Cluny
La Sorbonne

+



5 min



Cluny
La Sorbonne

+



Antony (Orly)
Aéroport Roissy
Charles de Gaulle



Javel

+



ce RER C

et Rapp



Javel

+



Navette RER C

Invalides



Javel

+



Sèvres Babylone

+



Solférino



Javel

+



Cluny
La Sorbonne

+



5 min



Javel

+



Paris Austerlitz



Javel

+



Cluny la Sorbonne

+



Antony (Orly)
Aéroport Roissy
Charles de Gaulle

POUR MIEUX VOUS INFORMER

Des codes missions plus simples :

ROMI devient **HOMI** de Montigny Beauchamp à Avenue Henri Martin

MONA devient **HONA** de Pontoise à Avenue Henri Martin

ELBA devient **TOSO** de St Quentin en Yvelines à Javel*

CIME devient **TOVO** de Versailles Château Rive-Gauche à Javel*

SARA devient **ZARA** de St Martin d'Étampes à Paris Austerlitz

VICK devient **ZICK** de Versailles Chantiers à Paris Austerlitz

GOTA devient **ZOTA** de Pont-de-Rungis à Paris Austerlitz

NORA devient **ZORA** de Massy Palaiseau à Paris Austerlitz

LARA devient **ZERA** de Dourdan à Paris Austerlitz

* Pourquoi T pour Javel ? Tout simplement le J et le L étaient déjà pris !

Pour vous aider dans vos déplacements, nous avons mis en place un simulateur d'itinéraires sur le blog de la ligne.

Il vous propose un itinéraire alternatif et vous indique l'allongement du temps de parcours.

Exemple :

La Muette → Quartier Saint-Michel - Notre Dame 

Allongement du temps de parcours de 17 min

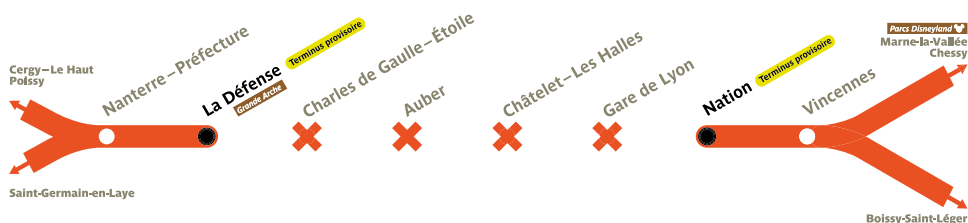
La Muette	>	BUS 63 arrêt Dante Direction Gare de Lyon	>	 + 5 min à pied	ou	 arrêt Michel Ange Molitor Direction Pont de Sèvres	>	 arrêt Cluny Direction Gare d'Austerlitz	>	 + 5 min à pied
------------------	---	--	---	---	----	---	---	--	---	---

LES TRAVAUX D'ÉTÉ // SUR LE RER A

Cet été, la RATP engage la troisième étape de son programme de renouvellement des voies du RER A, ce qui nécessitera d'interrompre le trafic pendant quatre semaines, du samedi 28 juillet au dimanche 26 août inclus, entre les gares de La Défense et Nation.

La Défense et Nation deviendront des terminus provisoires (les gares resteront ouvertes et les connexions maintenues), tandis que les quais du RER A seront entièrement fermés à Charles de Gaulle-Étoile, Auber, Châtelet-les-Halles et Gare de Lyon.

Le trafic sera également interrompu entre Maisons-Laffitte et Poissy.



DES SUBSTITUTIONS RENFORCÉES

Afin de vous accompagner au mieux pendant les travaux d'été, la RATP, SNCF et Ile-de-France Mobilités proposent une offre de transport renforcée sur les lignes TRANSILIEN L, sur les lignes de métro 1, 2, 3, 6, 9, 13, 14, sur les lignes de tramway T2 et T3a et sur les lignes de bus 73, 114, 118 et 275. Par ailleurs, un service de navette sera mis en place entre Charles de Gaulle-Étoile et La Défense.



BUS DE SUBSTITUTION

LA DÉFENSE <> CHARLES DE GAULLE-ÉTOILE

APPLI « MA LIGNE C » : VOTRE GUIDE PERSONNALISÉ !

L'application « **Ma ligne C** » vous informe sur :



- Les **perturbations et travaux** en cours et à venir sur votre trajet,
- Les **bus de substitution** mis en place (horaires et géolocalisation des arrêts de bus),
- Les **prochains trains** au départ de votre gare.

Pour recevoir des **alertes personnalisées sur votre trajet**, il suffit d'entrer vos gares de départ et d'arrivée et d'indiquer les jours et créneaux horaires qui vous intéressent. Optimiser vos trajets quotidiens, ça se fait en deux temps, trois mouvements !



« MA LIGNE C », L'APPLICATION
QUI VOUS ÉCOUTE.

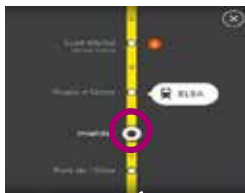
Partagez votre avis directement dans la rubrique « Feedback ». Vos témoignages nous permettront d'améliorer l'application pour répondre au mieux à vos besoins.

CONNAÎTRE LES PROCHAINS DÉPARTS



Je renseigne ma gare de départ et ma gare d'arrivée

Un bandeau indique les travaux et/ou perturbations en cours, impactant le trajet sélectionné



Sur la page d'accueil en cliquant sur cette vue, vous accédez au trajet et visionnez les gares impactées par les travaux

Vous avez la possibilité de connaître en temps réel la position du train



Sur la page d'accueil il est également possible d'avoir accès aux horaires des bus de substitution mis en place au départ de la gare



Un système d'alerte permet de prévenir sur les perturbations et les travaux

Le calendrier des travaux renseigne sur les travaux prévus pour une période définie à l'avance

RETROUVEZ TOUTES LES INFORMATIONS SUR :



LE BLOG DE LIGNE C
MALIGNEC.TRANSILIEN.COM



LE SITE INTERNET
TRANSILIEN.COM



LES APPLICATIONS
MA LIGNE C
SNCF



LE FIL TWITTER
@RERC_SNCF

iD VROOM, PENDANT LES TRAVAUX, SUR LE RÉSEAU TRANSILIEN COVOITUREZ AVEC iDVROOM. C'EST GRATUIT !

- Vous êtes abonné Navigo ?

Vous n'avez rien à payer, Transilien vous offre le trajet. Indiquez simplement votre numéro de carte Navigo dans votre compte iDVROOM.

- Vous êtes conducteur et partagez un trajet pendant les travaux ?

Recevez une indemnité de Transilien en plus de la somme dûe par vos passagers. Confirmez la demande de réservation en ligne et covoiturez !

Plus d'infos et d'avantages sur iDVROOM.com ou sur l'appli iDVROOM.

